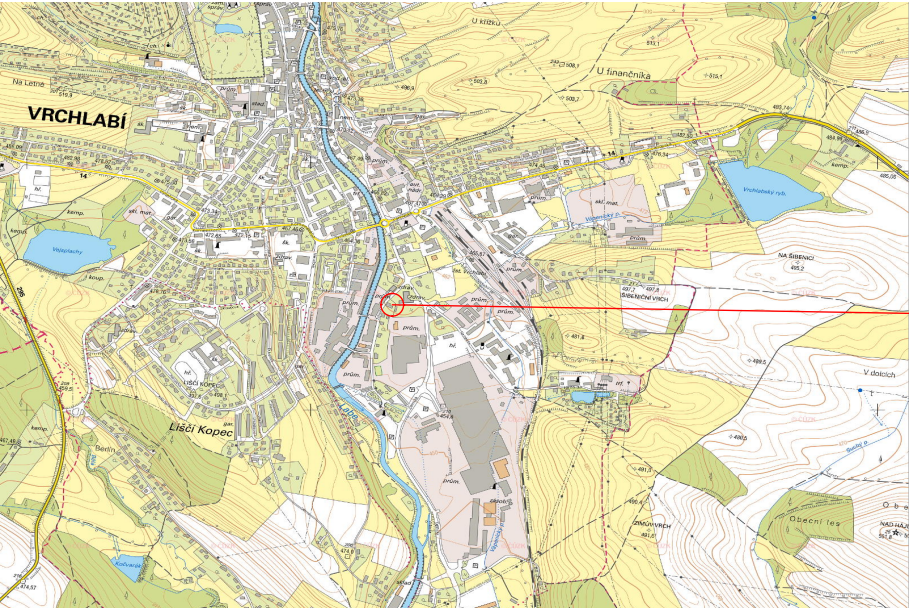
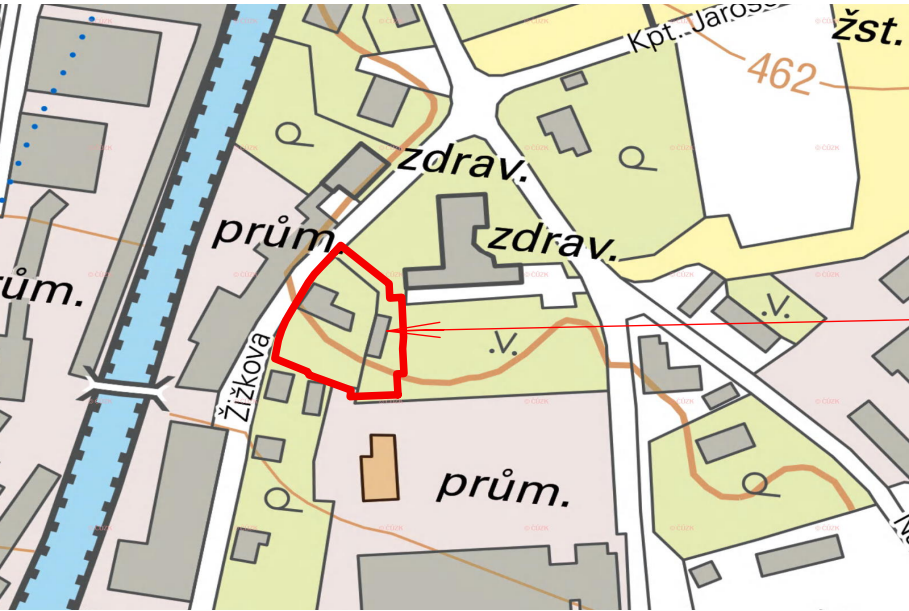


PŘEHLEDNÁ MAPA



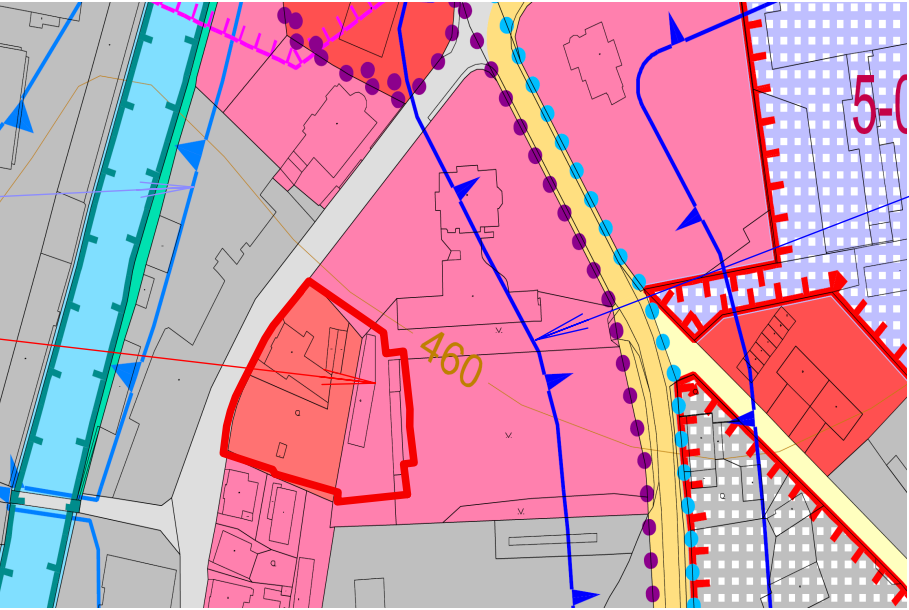
DETAIL ÚZEMÍ



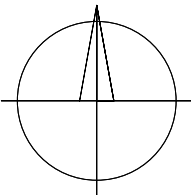
ORTOFOTOMAPA LOKALITY



ÚZEMNÍ PLÁN



- DOTČENÉ ÚZEMÍ
- PLOCHY OBČANSKÉHO VYBAVENÍ - VEŘEJNÁ INFRASTRUKTURA
- PLOCHY BYDLENÍ MĚSTSKÉ - INDIVIDUÁLNÍ
- PLOCHY VÝROBY A SKLADOVÁNÍ - PRŮMYSLOVÉ A ŘEMESLNÉ
- PLOCHY VEŘEJNÝCH PROSTRANSTVÍ - KOMUNIKACE MĚSTSKÉ SBĚRNÉ
- PLOCH VEŘEJNÝCH PROSTRANSTVÍ - KOMUNIKACE OBSLUŽNÉ OSTATNÍ



SOUŘADNICOVÝ SYSTÉM: JTSK
VÝŠKOVÝ SYSTÉM: B.p.v.

ZMĚNY	c		DATUM		PODPIS	
	b					
	a					

INVESTOR:

Královehradecký Kraj	Královehradecký Kraj Pivovarské nám. 1245, 500 03 Hradec Králové tel.: +420 495 817 111, fax: +420 495 817 336 e-mail: posta@kr-kralovehradecky.cz	
----------------------	-------------------------------------------------------------------------------------------------------------------------------------------------------------	--

PROJEKTANT:

ZODP. PROJEKTANT:	Ing. Matěj KUDLÍK	 TECHNICO Opava s.r.o. Hradecká 1576/51 746 01 Opava tel: 553 760 970 info@technico.cz
VYPRACOVAL:	Jakub SGLUNDA	
KONTROLOVAL:	Ing. Martin ULÍČNÝ	

ČÁST DOKUMENTACE:

C. SITUAČNÍ VÝKRESY

Dostavba domova pro seniory ve Vrchlabí - PD (garáže, dílna, skleník) K.ú. Vrchlabí, parc.č. : st. 657, st. 1205, 1476/1, 1462/1, 1468/6, st. 3623, st. 4011 SITUAČNÍ VÝKRES ŠIRŠÍCH VZTAHŮ	FORMÁT	2xA4
	DATUM	11/2021
	STUPĚŇ	DBP
	ZAKÁZKOVÉ ČÍSLO	TO-573-DBP
MĚŘÍTKO:		ČÍSLO VÝKRESU: C.1.